
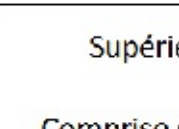
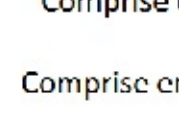











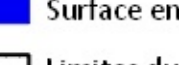


Plan de Prévention du Risque Inondation
PPRI des pieds de coteaux des waterings
 Commune : **ARDRES (2)**

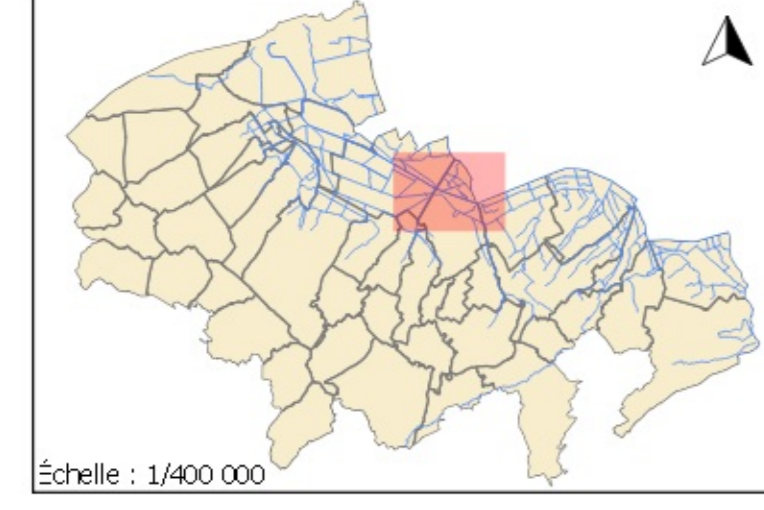
Hauteurs d'eau
 Maître d'oeuvre

PRÉFET DU PAS-DE-CALAIS
 Direction Départementale des Territoires et de la Mer
APPROBATION
 Echelle: 1/5000

Classes de hauteurs d'eau

Supérieure à 1,5 m	
Comprise entre 1 et 1,5 m	
Comprise entre 50 cm et 1 m	
Comprise entre 20 et 50 cm	
Inférieure à 20 cm	

Éléments généraux

-  Mairie
-  Cours d'eau
-  Limites communales
-  Limites de bassin versant
-  Bâtements
-  Limites parcellaires
-  Surface en eau
-  Limites du PPRI de la Hem
-  Limites du PPRI du secteur du Calaisis



Echelle : 1/400 000

L_G20DTM20140002_HAUTEUR_S_062.mxd

